





Managementplan

FFH Gebiet 1719-391 "Untereider"
EGV 0916-491
Teilgebiet Katinger Watt

Karte 1 - Übersicht -			
Ministerium für Energiewende, Landwirtschaft, Umwelt und ländliche Räume des Landes Schleswig-Holstein			
		Maßstab: 1:20.000	Stand: 07.02.2013
		Bearbeitung: Projektgruppe NATURA 2000	Landesamt für Landwirtschaft, Umwelt und ländliche Räume Schleswig-Holstein
Kartengrundlage: DGK5-V, © LVerMA-SH		fachlich: 5N25	kartogr./GIS: 5024